























www.meetcrete.com | Autotour durch Schluchten und Hochebenen - Südwestkreta

Autotour durch Schluchten und Hochebenen - Südwestkreta

-  Start / Ende
-  Krapu Hochebene
-  Askifou Hochebene
-  Imbros Dorf
-  Imbros Schlucht
-  Komitades Dorf, Imbros Schlucht Ausgang
-  Frangokastello Siedlung
-  Sellia Dorf
-  Myrthios Dorf
-  Plakias Ort
-  Lefkogia Dorf
-  Asomatos Dorf
-  Kourtalotiko Schlucht
-  Eingang zur Agios Nikolaos Kirche
-  Agios Nikolaos Kirche
-  Agia Kyriaki Kirche
-  Spätminoische Gräber bei Armeni Dorf
-  Ende/ Start

Directions from Start / Ende to Ende/ Start

-  Start / Ende
-  Frangokastello Siedlung
-  Plakias Ort
-  Ende/ Start

